MAPA DO CELÓW PROJEKTOWYCH
SKALA 1:1000

OKZPG: GB.IV.6640.8.659.2019
Działka nr: 26 i 35/1
ID i nazwa jednostki ewidencyjnej: 041106_2 Radziejów - Gmina
ID i nazwa obrębu ewidencyjnego: 041106_2.0001 Bieganowo i 041106_2.0002 Biskupice
Układ prostokątny płaski: 1965 strefa 3
Układ wysokościowy: Kronsztadt 60
Aktualizacja w obszarze: A – B – C – D – E – F – G – H - I - J - K
Mapa aktualna na dzień: 17-06-2019 r.
Godło mapy: 365.321.203; 251; 242; 244
TERYT: 041106_2.0001 i 041106_2.0002

Wykonanie niniejszej mapy nie było poprzedzone ustaleniami dotyczącymi ewentualnych służebności gruntowych obciążających grunty położone w granicach projektowanej inwestycji budowlanej.

Mapa zgodna z przepisami § 79 ust. 5 rozporządzenia MSWiA z dnia 9.11.2011 r. (Dz. U. Nr 263, poz. 1572) – nie nadaje się do projektowania budynków w odległości mniejszej niż 4,0 m od granicy nieruchomości. Wykonana pod projekt drogi.

GEOKLAS
mgr inż. Tomasz Dominiak
88-200 Radziejów, Czołowo 43
Tel. 695-715-832 e-mail: geo-klas@wp.pl
Regon 341401663 NIP 889-142-71-05
www.geoklas.pl

Nie wyklucza się istnienia w terenie innych niż wykazanych na niniejszej mapie - urządzeń podziemnych, które nie były zgłoszone do inwentaryzacji lub o których brak informacji w instrukcjach branżowych

Granice działek ewidencyjnych zgodne z mapą numeryczną pozyskaną z PODGiK Radziejów.

Opracował: inż. geodeta Patryk Łapiński
Pod nadzorem: mgr inż Tomasz Dominiak nr upr. 21671

INŻYNIER GEODETA
Łapiński Patryk
Patryk Łapiński

GEODETA UPRAWNIONY
Dominiak Tomasz
mgr inż. Tomasz Dominiak
nr upr. 21671

SZKIC ORIENTACYJNY 1:10000

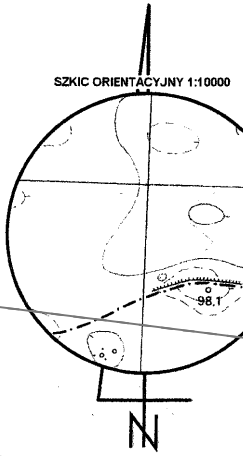

PROJEKT ZAGOSPODAROWANIA TERENU
ZAKRES ROBÓT ROZBIÓRKOWYCH
ORAZ POSZERZEŃ NAWIERZCHNI

SKALA 1:500
"PRZEBUDOWA DROGI GMINNEJ NR 180401 C
"RADZIEJÓW - SZCZEBLETOWO"
OD KM 2+023,00 DO KM 3+013,00
GMINA RADZIEJÓW

LEGENDA:

🟥 – Projektowana rozbiórka jezdni – (192 m2)

🟦 – Projektowane poszerzenia jezdni – (132 m2)

	PRACOWNIA PROJEKTOWA ALEKSANDRA DZIERŻAWSKA BRONIEWEK 41, 88–200 RADZIEJÓW TEL. 605 900 140		
OBIEKT	PRZEBUDOWA DROGI GMINNEJ NR 180401 C RADZIEJÓW – SZCZEBLETOWO OD KM 2+023,00 DO KM 3+013,00		
ADRES BUDOWY	GMINA RADZIEJÓW BIEGANOWO DZ. NR 26, 112		
INWESTOR	GMINA RADZIEJÓW, UL. KOŚCIUSZKI 20/22, 88–200 RADZIEJÓW		
BRANŻA	BUDOWLANA		
PROJEKTANT BRANŻA BUDOWLANA	INŻ. WOJCIECH DZIERŻAWSKI UPR. BUD. KUP/0002/POOK/11	Dzierżawski	
WYKONAŁA	ALEKSANDRA DZIERŻAWSKA		
DATA 06.08.2019	PROJEKT ZAGOSPODAROWANIA TERENU ZAKRES ROBÓT ROZBIÓRKOWYCH ORAZ POSZERZEŃ NAWIERZCHNI	SKALA 1:500	RYS. 3

STAROSTWO POWIATOWE
w Radziejowie
Powiatowy Ośrodek Dokumentacji
Geodezyjnej i Kartograficznej
ul. Kościuszki 20/22, 88-200 Radziejów
tel./fax (054) 285-39-75

Nr rej. GB.V.6642.4.468.2019

Poświadcza się, że niniejszy dokument został opracowany w wyniku prac geodezyjnych i kartograficznych, których rezultaty zawiera operat techniczny wpisany do ewidencji materiałów państwowego zasobu geodezyjnego i kartograficznego	
Organ prowadzący państwowy zasób geodezyjny i kartograficzny	STAROSTA RADZIEJOWSKI
Identyfikator ewidencyjny materiału zasobu - operatu technicznego	P.0411.2019.857
Data wpisania operatu technicznego do ewidencji materiałów zasobu	18. LIP. 2019
Imię, nazwisko i podpis osoby reprezentującej organ	z up. STAROSTY Jarosław Chrupek Geodeta Uprawniony

Nie wyklucza się istnienia w terenie innych – niż wykazanych na niniejszej mapie – urządzeń podziemnych, które nie były zgłoszone do inwentaryzacji lub o których brak jest informacji w instytucjach branżowych

z up. STAROSTY
Jarosław Chrupek
Geodeta Uprawniony

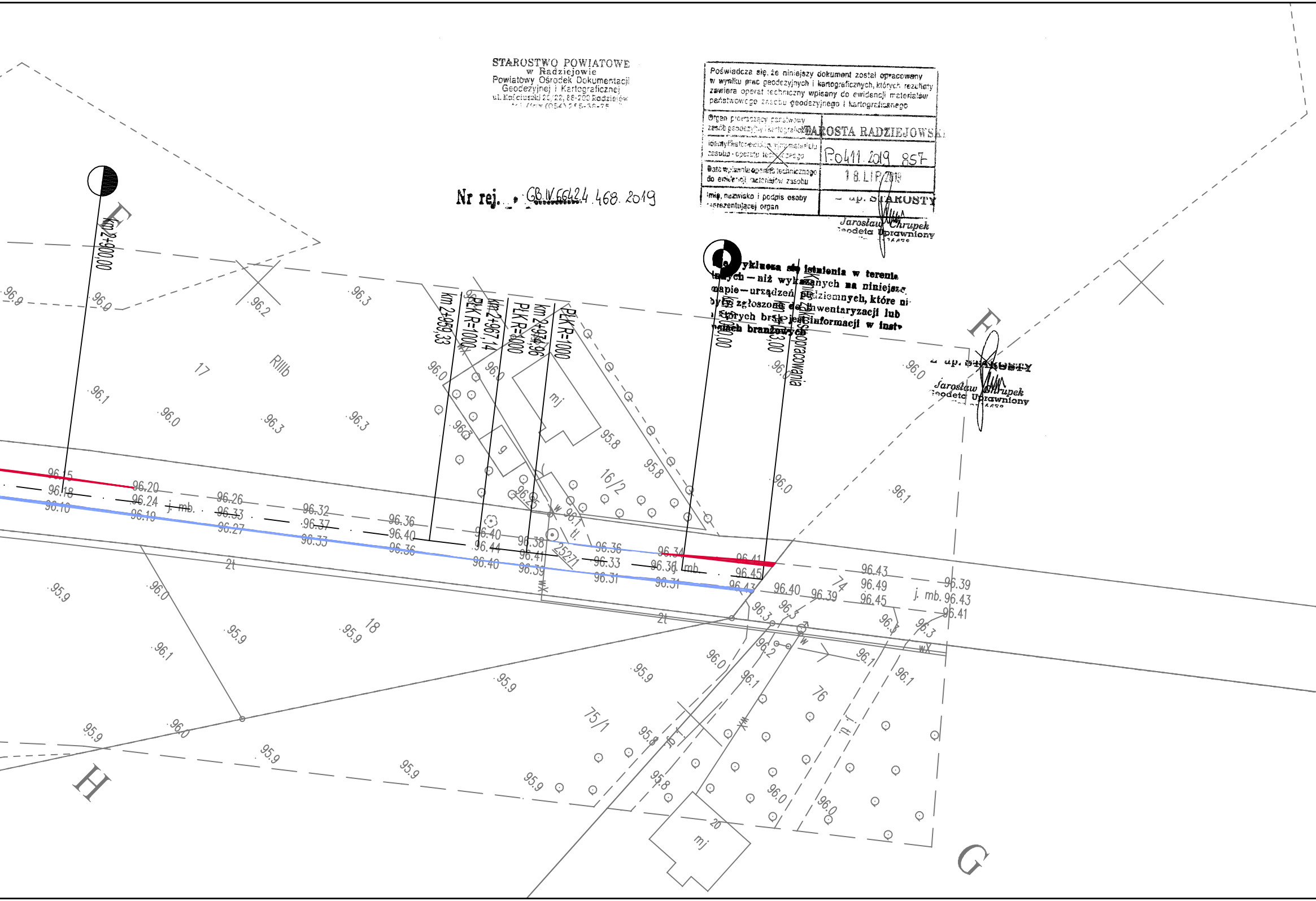
km 2+900,00
km 2+959,33
PŁK R=1000
km 2+967,14
PŁK R=1000
km 2+974,96
PŁK R=1000
km 3+000,00
km 3+003,00
Koniec zakresu opracowania
E
F
G
H
17
18
16/2
74
75/1
76
RIIIb
mj
g
j. mb.
2t
tł
w
25271
96.15
96.18
96.10
96.20
96.24
96.19
96.26
96.33
96.27
96.32
96.37
96.33
96.36
96.40
96.36
96.40
96.44
96.40
96.38
96.41
96.39
96.36
96.33
96.31
96.34
96.36
96.31
96.41
96.45
96.43
96.40
96.39
96.43
96.49
96.45
96.39
96.43
96.41
96.9
96.0
96.2
96.3
96.1
95.8
95.9
96.0
96.1
96.2
96.3

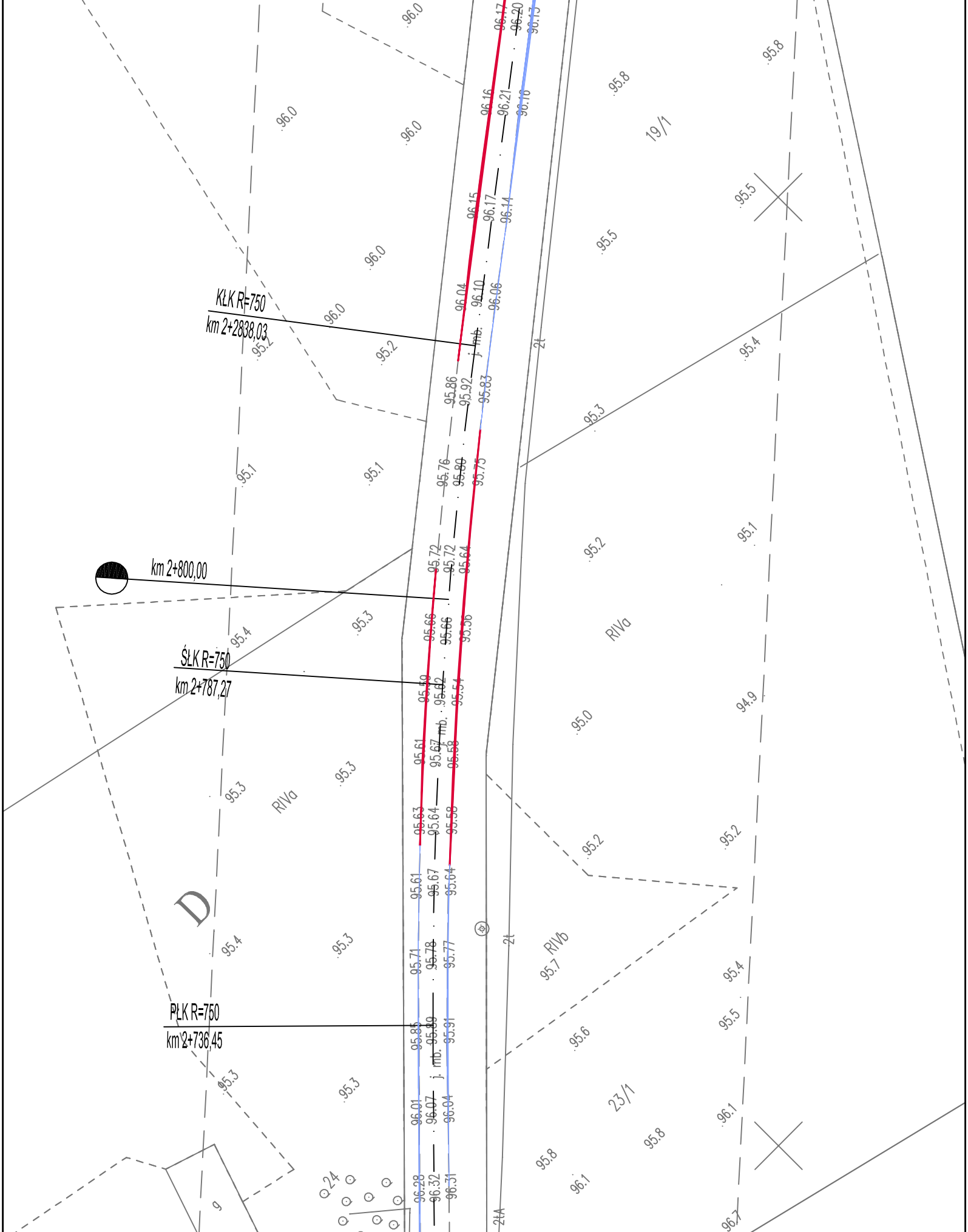
KŁK R=750
km 2+2838,03
km 2+800,00
ŚŁK R=750
km 2+787,27
PŁK R=750
km 2+736,45
j. mb.
j. mb.
j. mb.
19/1
23/1
RIVa
RIVa
RIVb
D
2t
2t
2tA
24
9
96.17
96.20
96.13
96.16
96.21
96.18
96.15
96.17
96.14
96.04
96.10
96.06
95.86
95.92
95.83
95.76
95.80
95.75
95.72
95.72
95.64
95.66
95.66
95.56
95.59
95.62
95.54
95.61
95.67
95.59
95.63
95.64
95.58
95.61
95.67
95.64
95.71
95.78
95.77
95.85
95.89
95.91
96.01
96.07
96.04
96.28
96.32
96.31
96.0
96.0
96.0
96.0
96.0
95.2
95.2
95.1
95.1
95.4
95.3
95.3
95.3
95.4
95.3
95.3
95.3
95.8
95.8
95.5
95.5
95.4
95.3
95.2
95.1
95.0
94.9
95.2
95.2
95.7
95.4
95.6
95.5
96.1
95.8
95.8
96.1
96.1

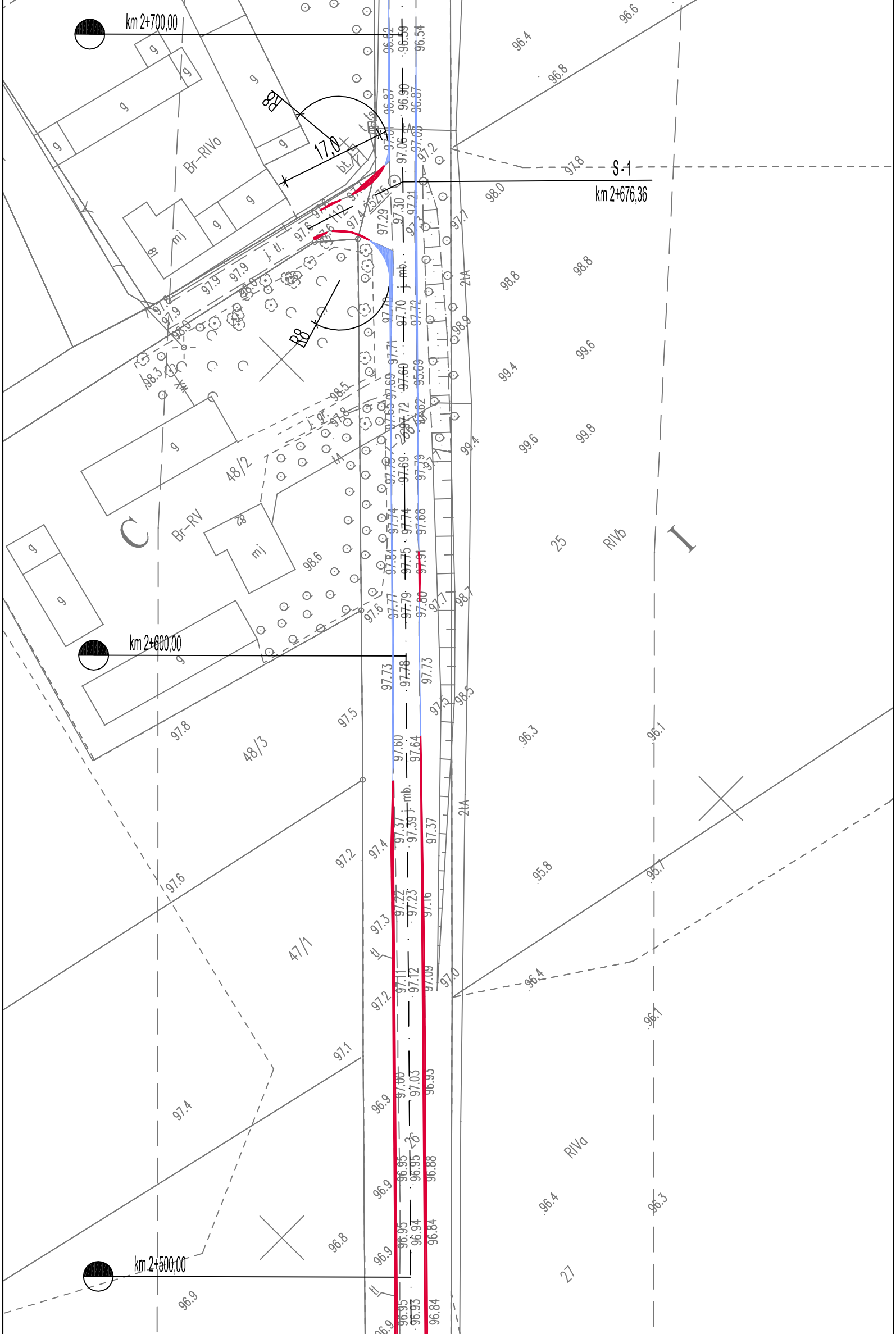
km 2+700,00
S-1
km 2+676,36
km 2+600,00
km 2+500,00
R8
R8
17,0
Br-RIVa
Br-RV
C
I
48/2
48/3
47/1
25
26
27
RIVb
RIVa
mj
g
2tA
tA
j. tl.
j. gr.
bt.
mb.
tl
96.4
96.6
96.8
97.8
98.0
98.8
99.4
99.6
99.8
98.5
98.7
96.3
96.1
95.8
95.7
96.4
97.5
97.2
97.4
97.3
97.1
97.6
96.9
96.8

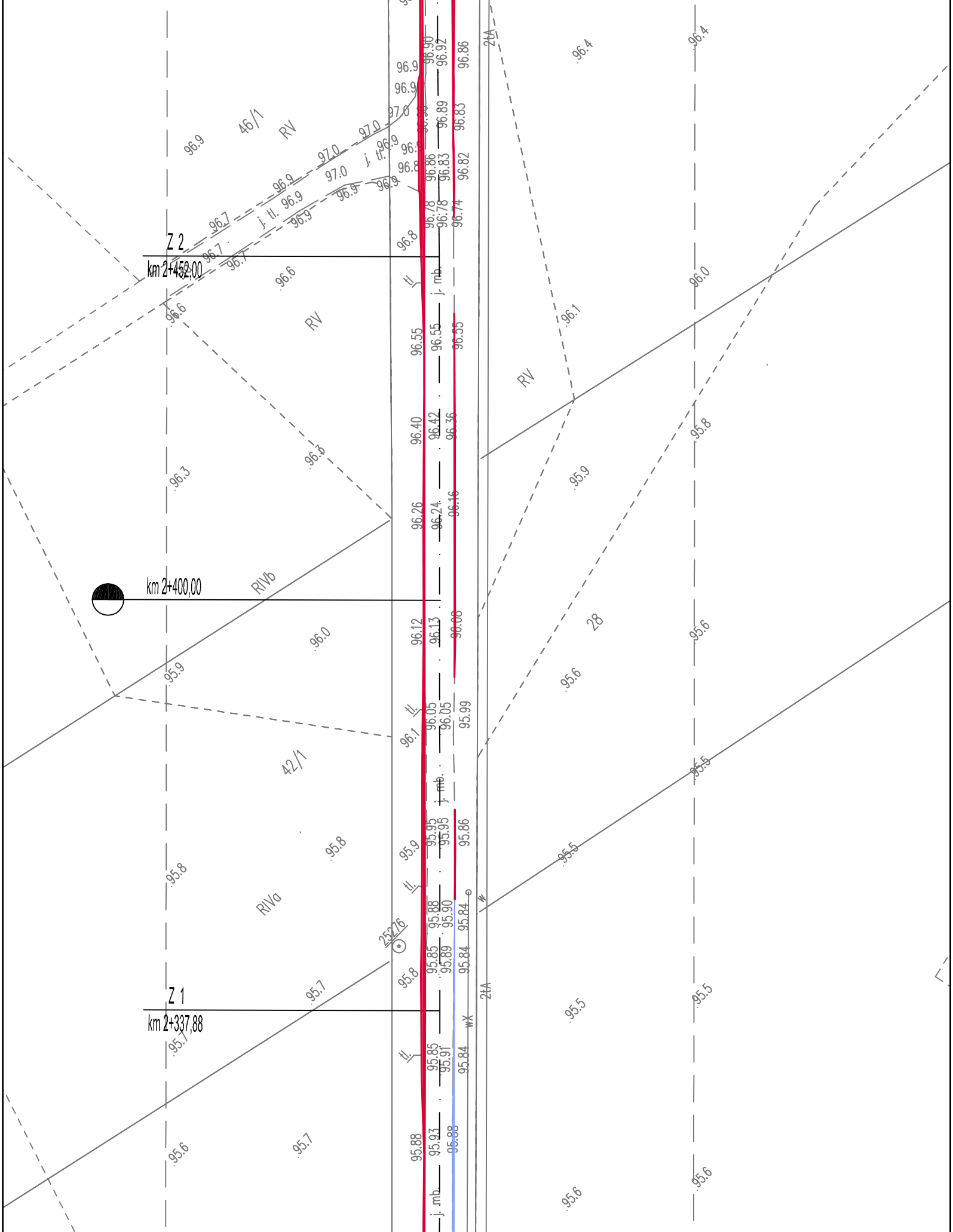
Z 2
km 2+452,00
km 2+400,00
Z 1
km 2+337,88
46/1
42/1
28
25276
RV
RV
RV
RIVb
RIVa
2tA
2tA
j. tl.
j. tl.
j. mb.
j. mb.
j. mb.
tl.
w
wK
96.4
96.4
96.9
97.0
96.7
96.6
96.3
96.0
95.9
95.8
95.7
95.6
95.5
96.1
96.90
96.92
96.86
96.89
96.83
96.86
96.83
96.82
96.78
96.78
96.74
96.55
96.55
96.55
96.40
96.42
96.36
96.26
96.24
96.16
96.12
96.13
96.08
96.05
96.05
95.99
95.95
95.95
95.86
95.88
95.90
95.84
95.85
95.89
95.84
95.85
95.91
95.84
95.88
95.93
95.88

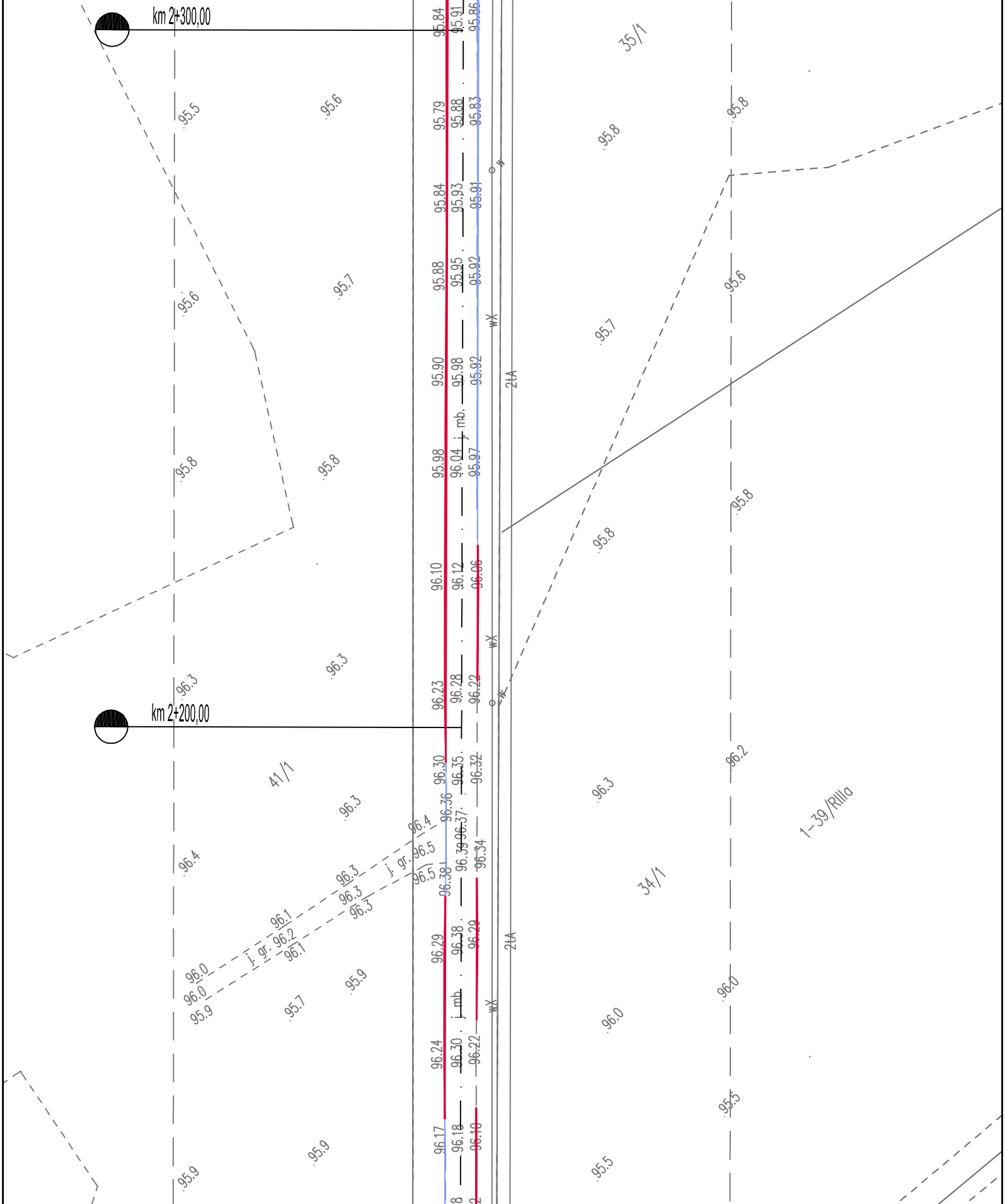
km 2+300,00
km 2+200,00
35/1
41/1
34/1
1-39/RIIIa
2tA
2tA
j. mb.
j. mb.
j. gr. 96.5
j. gr. 96.2
95.84
95.91
95.86
95.79
95.88
95.83
95.84
95.93
95.91
95.88
95.95
95.92
95.90
95.98
95.92
95.98
96.04
95.97
96.10
96.12
96.06
96.23
96.28
96.22
96.30
96.35
96.32
96.36
96.37
96.39
96.34
96.38
96.29
96.38
96.29
96.24
96.30
96.22
96.17
96.18
96.10
95.5
95.6
95.6
95.7
95.8
95.8
96.3
96.3
96.3
96.4
96.4
96.5
96.5
96.3
96.3
96.3
96.1
96.1
96.0
96.0
95.9
95.9
95.7
95.9
95.9
95.8
95.8
95.6
95.7
95.8
95.8
96.3
96.2
96.0
96.0
95.5
95.5
w
w
wX
wX
wX

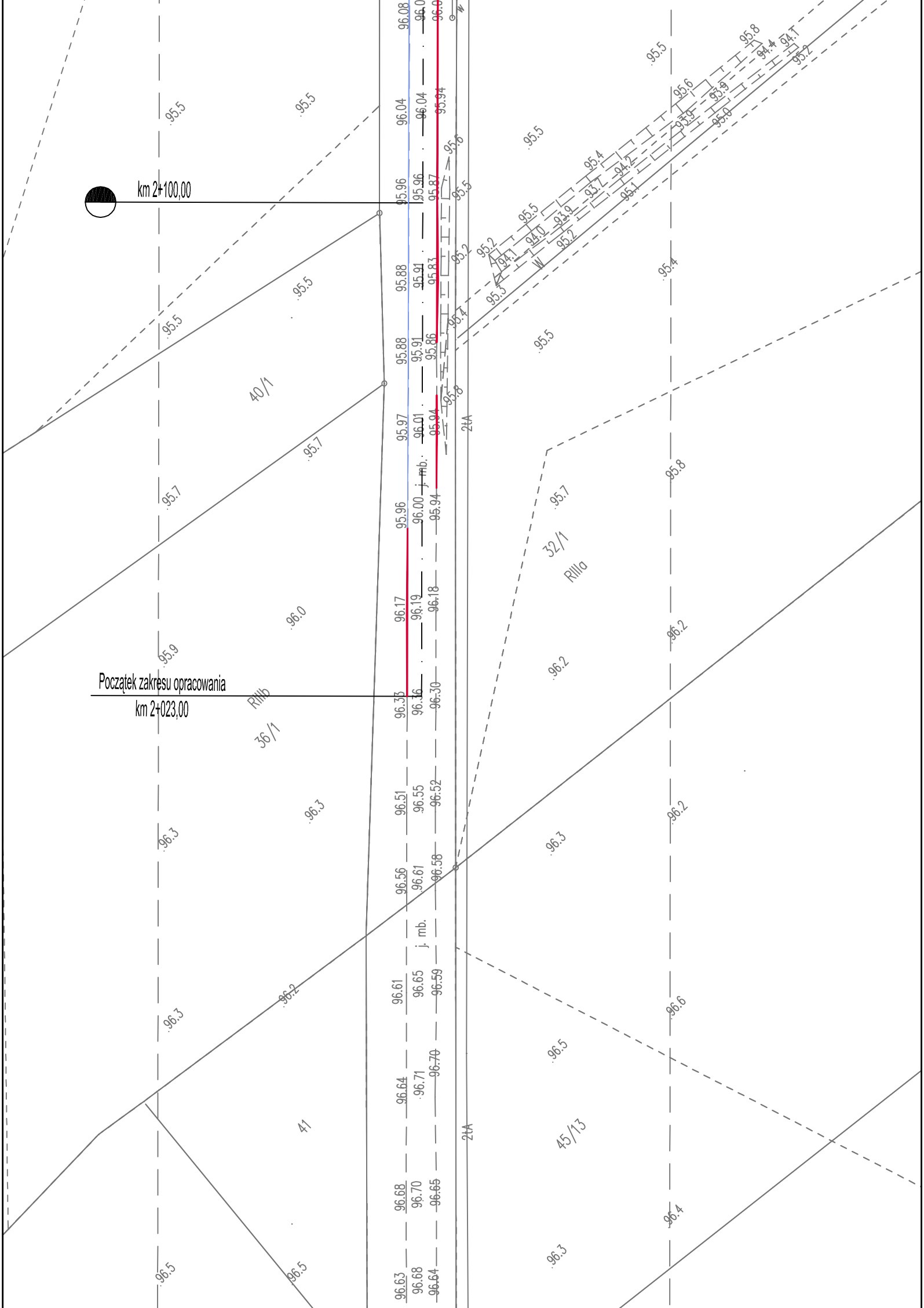
km 2+100,00
Początek zakresu opracowania
km 2+023,00
40/1
36/1
RIIIb
32/1
RIIIa
41
45/13
2tA
j. mb.
W
95.96
95.96
95.87
95.88
95.91
95.83
95.88
95.91
95.86
95.97
96.01
95.94
95.96
96.00
95.94
96.17
96.19
96.18
96.33
96.36
96.30
96.51
96.55
96.52
96.56
96.61
96.58
96.61
96.65
96.59
96.64
96.71
96.70
96.68
96.70
96.65
96.63
96.68
96.64
96.08
96.04
96.04
95.94
95.5
95.7
96.0
95.9
96.3
96.2
96.5
95.8
95.6
95.4
95.2
95.3
94.1
94.0
93.9
93.7
94.2
95.1
95.0
94.4
94.1
96.6
96.4

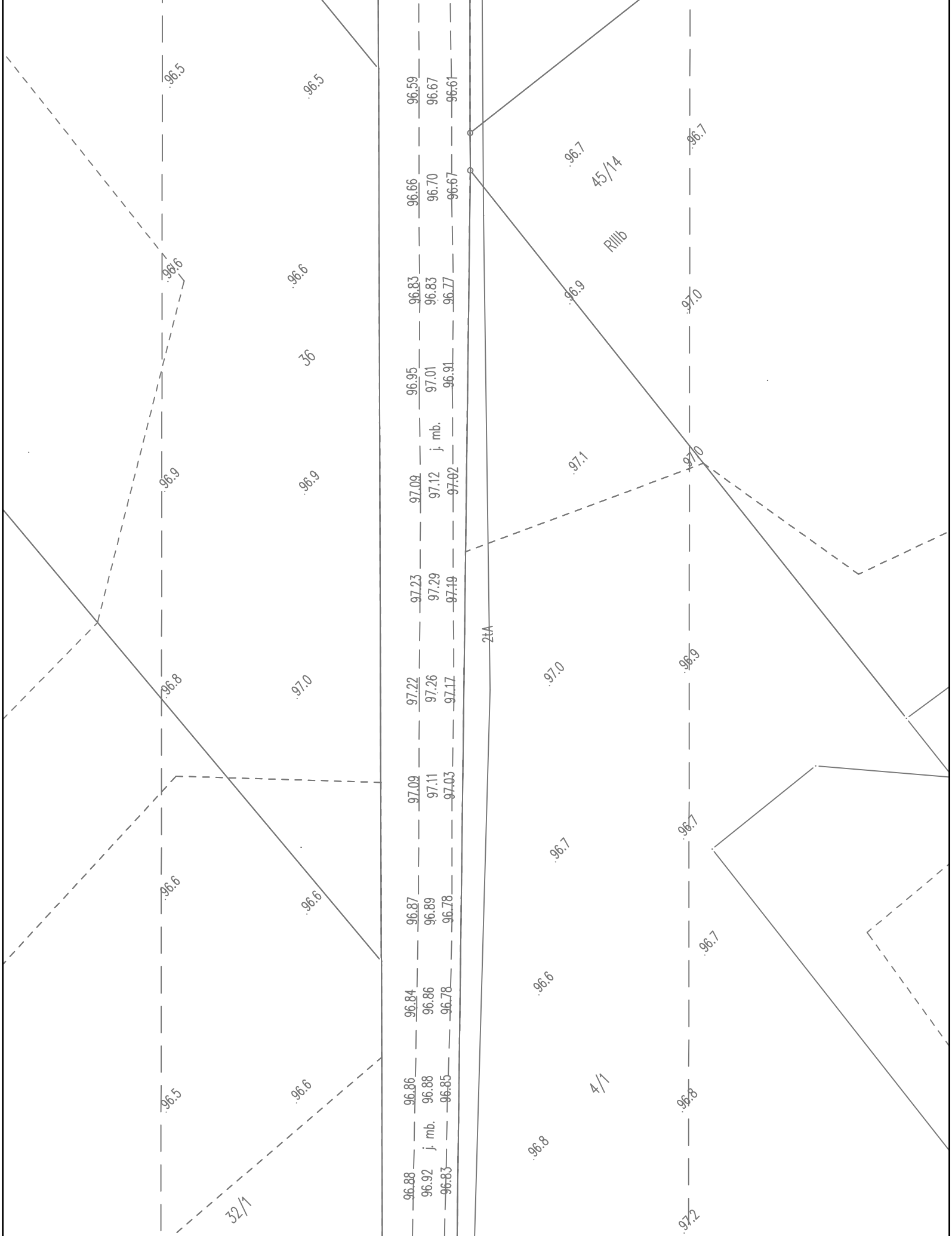
96.5
96.5
96.59
96.67
96.61
96.7
45/14
96.66
96.70
96.67
RIIIb
96.6
96.6
96.83
96.83
96.77
96.9
97.0
36
96.95
97.01
96.91
j. mb.
96.9
96.9
97.09
97.12
97.02
97.1
97.0
97.23
97.29
97.19
2tA
96.8
97.0
97.22
97.26
97.17
97.0
96.9
97.09
97.11
97.03
96.7
96.7
96.6
96.6
96.87
96.89
96.78
96.7
96.84
96.86
96.78
96.6
96.5
96.6
96.86
96.88
96.85
4/1
96.8
j. mb.
96.8
96.88
96.92
96.83
32/1
97.2

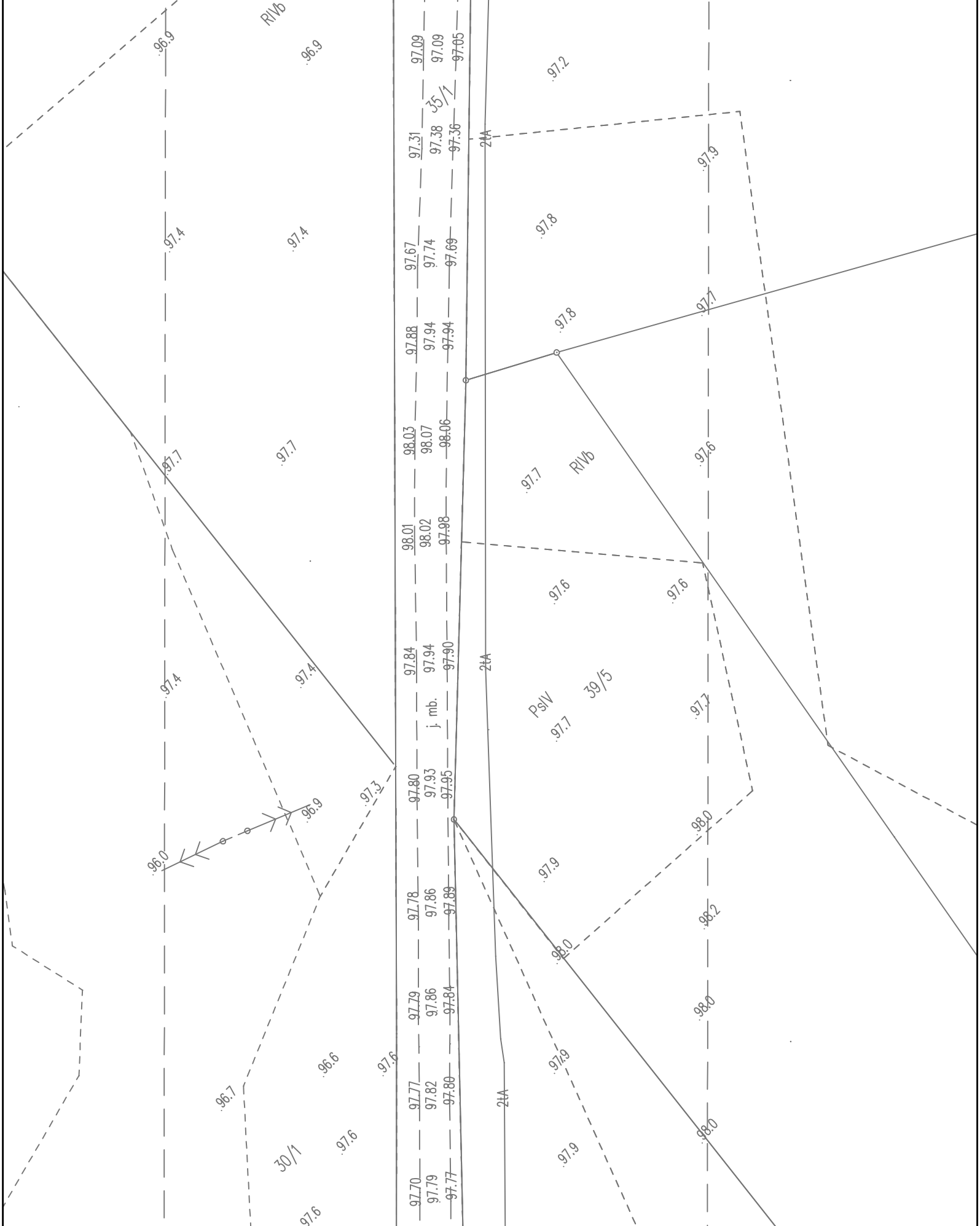
RIVb
96.9
96.9
97.09
97.09
97.05
97.2
35/1
97.31
97.38
97.36
2tA
97.9
97.4
97.4
97.67
97.74
97.69
97.8
97.7
97.88
97.94
97.94
97.8
98.03
98.07
98.06
97.7
97.7
97.7
RIVb
97.6
98.01
98.02
97.98
97.6
97.6
97.84
97.94
97.90
2tA
97.4
97.4
j. mb.
PsIV
39/5
97.7
97.7
97.3
97.80
97.93
97.95
96.9
96.0
98.0
97.9
97.78
97.86
97.89
98.0
98.2
97.79
97.86
97.84
98.0
96.6
97.6
97.9
96.7
97.77
97.82
97.80
2tA
30/1
97.6
97.9
98.0
97.70
97.79
97.77
97.6

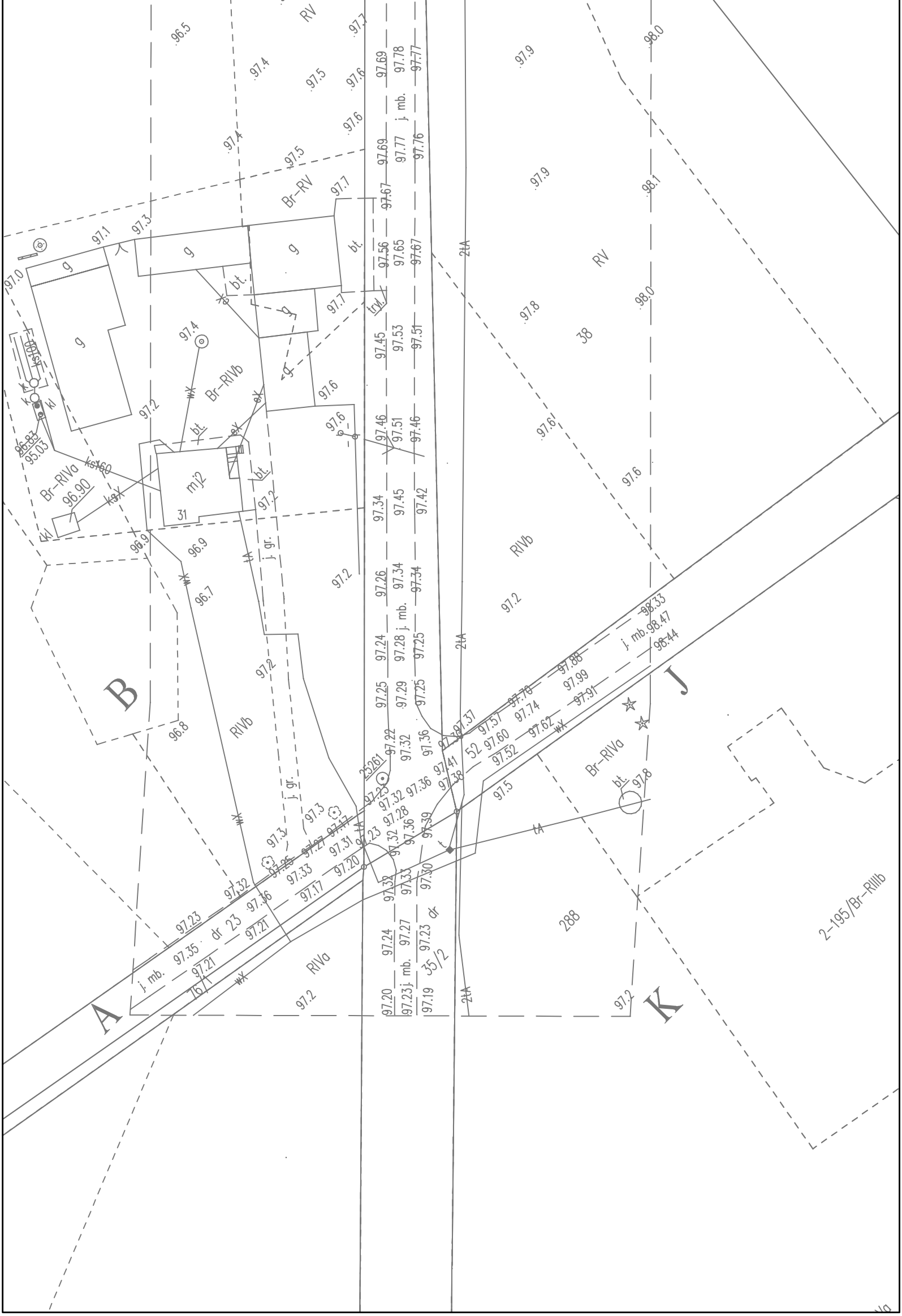
A
B
J
K
RV
Br-RV
Br-RIVb
Br-RIVa
RIVb
RIVa
2-195/Br-RIIIb
38
288
35/2
31
52
76
25261
mj2
g
bt.
tryl.
j. gr.
j. mb.
dr
dr 23
2tA
tA
wX
ksX
kl
k
ks100
ks160
96.83
95.03
96.90
96.5
96.7
96.8
96.9
97.0
97.1
97.2
97.3
97.4
97.5
97.6
97.7
97.8
97.9
98.0
98.1
97.69
97.78
97.77
97.76
97.67
97.56
97.65
97.45
97.53
97.51
97.46
97.34
97.42
97.26
97.24
97.28
97.25
97.29
97.22
97.32
97.36
97.38
97.37
97.41
97.39
97.33
97.30
97.27
97.23
97.20
97.19
97.21
97.35
97.31
97.17
97.57
97.60
97.52
97.62
97.70
97.74
97.88
97.99
97.91
98.33
98.47
98.44